
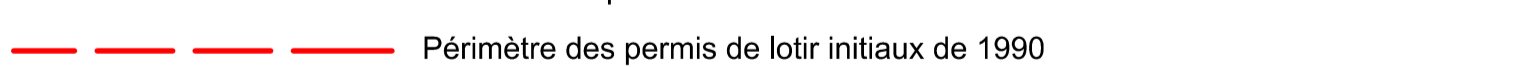

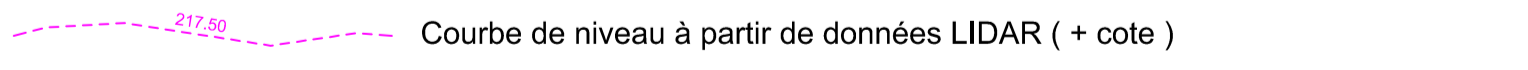

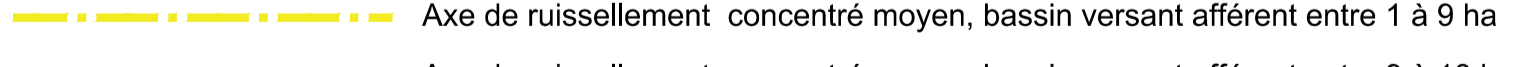
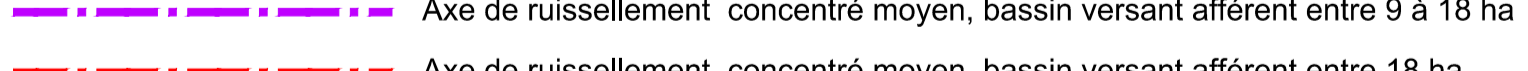
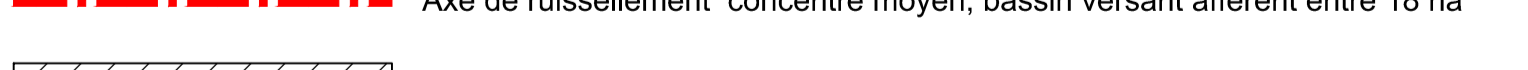
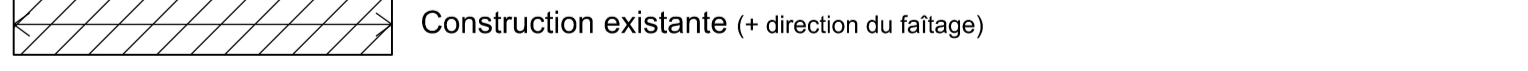
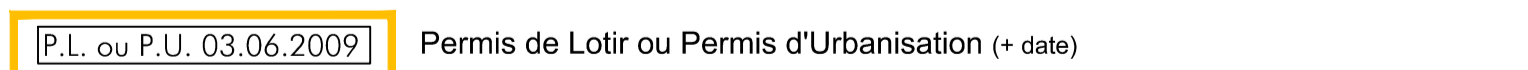



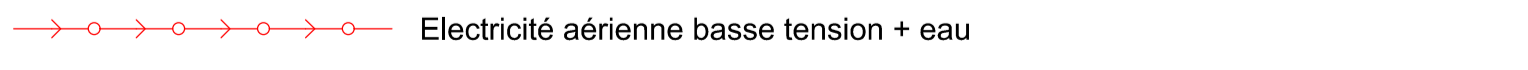
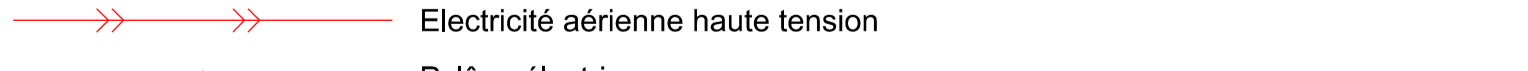






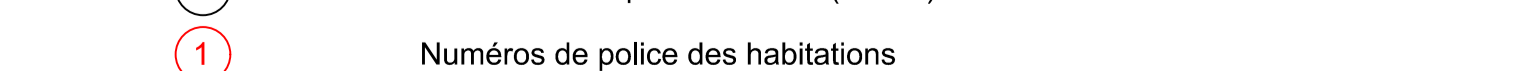



Permis d'urbanisation - Commune d'Erezée (Biron)
4. Occupation actuelle et situation juridique spécifique
 Echelle : 1/1000

Légende

-  Périmètre du permis d'urbanisation
-  Périmètre des permis de lotir initiaux de 1990
-  Limites des parcelles
-  Courbe de niveau à partir de données LIDAR (+ cote)
-  Cours d'eau
-  Axe de ruissellement concentré moyen, bassin versant afférent entre 1 à 9 ha
-  Axe de ruissellement concentré moyen, bassin versant afférent entre 9 à 18 ha
-  Axe de ruissellement concentré moyen, bassin versant afférent entre 18 ha
-  Construction existante (+ direction du fallage)
-  Permis de Lotir ou Permis d'Urbanisation (+ date)
- 72 C**
-  Voirie asphaltée + axe
-  Chemin empierré
-  Voirie en béton + axe
-  Electricité aérienne basse tension + eau
-  Electricité aérienne haute tension
-  Pylône électrique
-  Taque
-  Bouche incendie
-  Arrêt de bus
-  Haie feuillue basse à préserver
-  Haie feuillue haute à préserver
-  Ancien lot des permis de lotir (1 à 18)
-  Numéros de police des habitations

